

PREFEITURA MUNICIPAL  
DE ROSÁRIO DO SUL  
APROVADO

Rosário do Sul, 29/10/20

*Bruna Fagundes*  
DEPARTAMENTO DE ENGENHARIA

**Bruna Fagundes**  
Arquiteta e Urbanista  
CAU A155895-1  
Portaria Nº 0970/2019



**PREFEITURA MUNICIPAL DE ROSÁRIO DO SUL**  
ESTADO DO RIO GRANDE DO SUL – BRASIL  
SECRETARIA MUNICIPAL DE OBRAS, VIAÇÃO, TRÂNSITO E TRANSPORTE  
DEPARTAMENTO DE ENGENHARIA



PROJETO:

SINALIZAÇÃO HORIZONTAL E VERTICAL

ENDEREÇO:

Rua Paraná - Trecho entre Rua Minas Gerais e Rua Osvaldo Aranha

RESP. TÉCNICO:

*Matheus V. Filippi*

ENG.º CIVIL MATHEUS VIEIRA FILIPPI  
CREA: RS 237.845 - PORT. Nº 0972/2019

DATA:

JUNHO/2020

ÁREA:

2.676,02m²

COORDENADAS:

INDICADAS

ESCALA:

INDICADA

DESENHO:

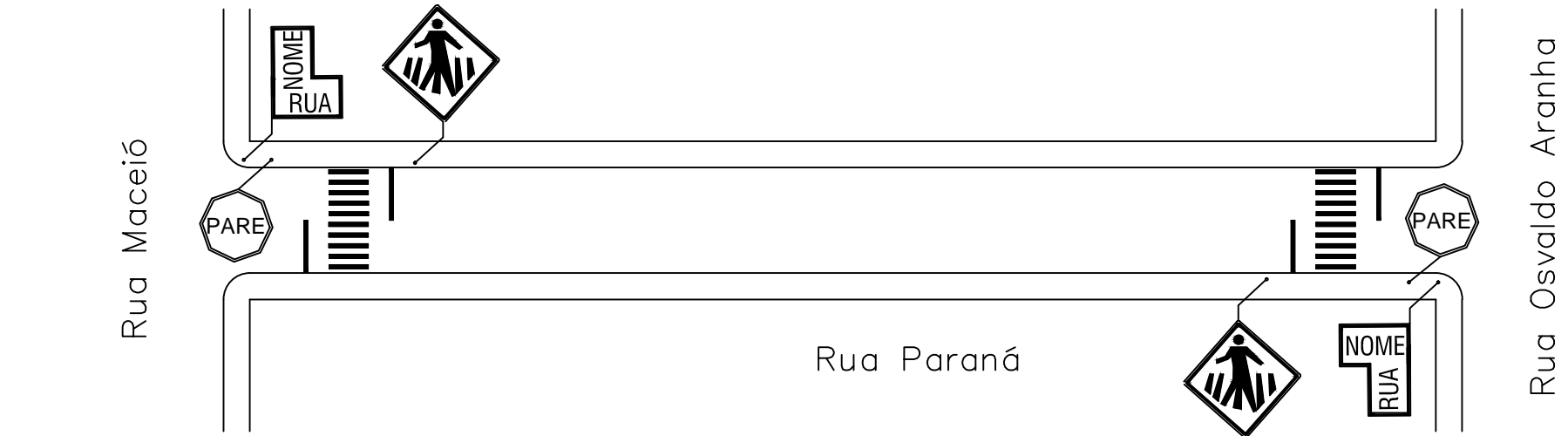
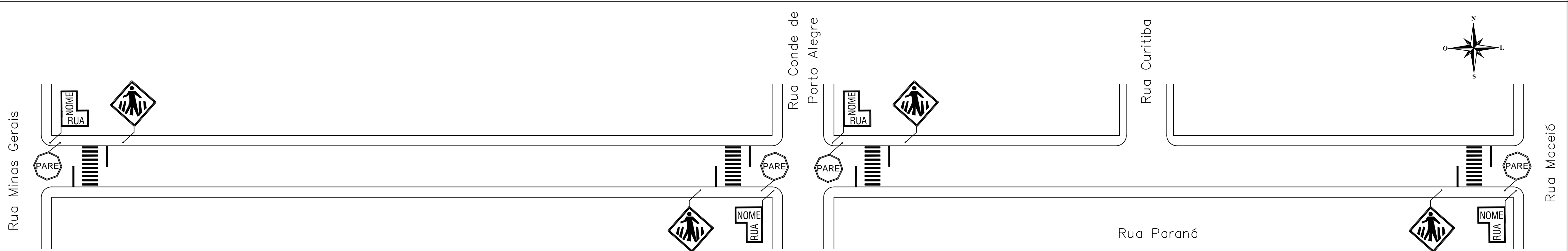
PROPRIETÁRIO:

*Zilase Jobim Argemi Rossignollo*

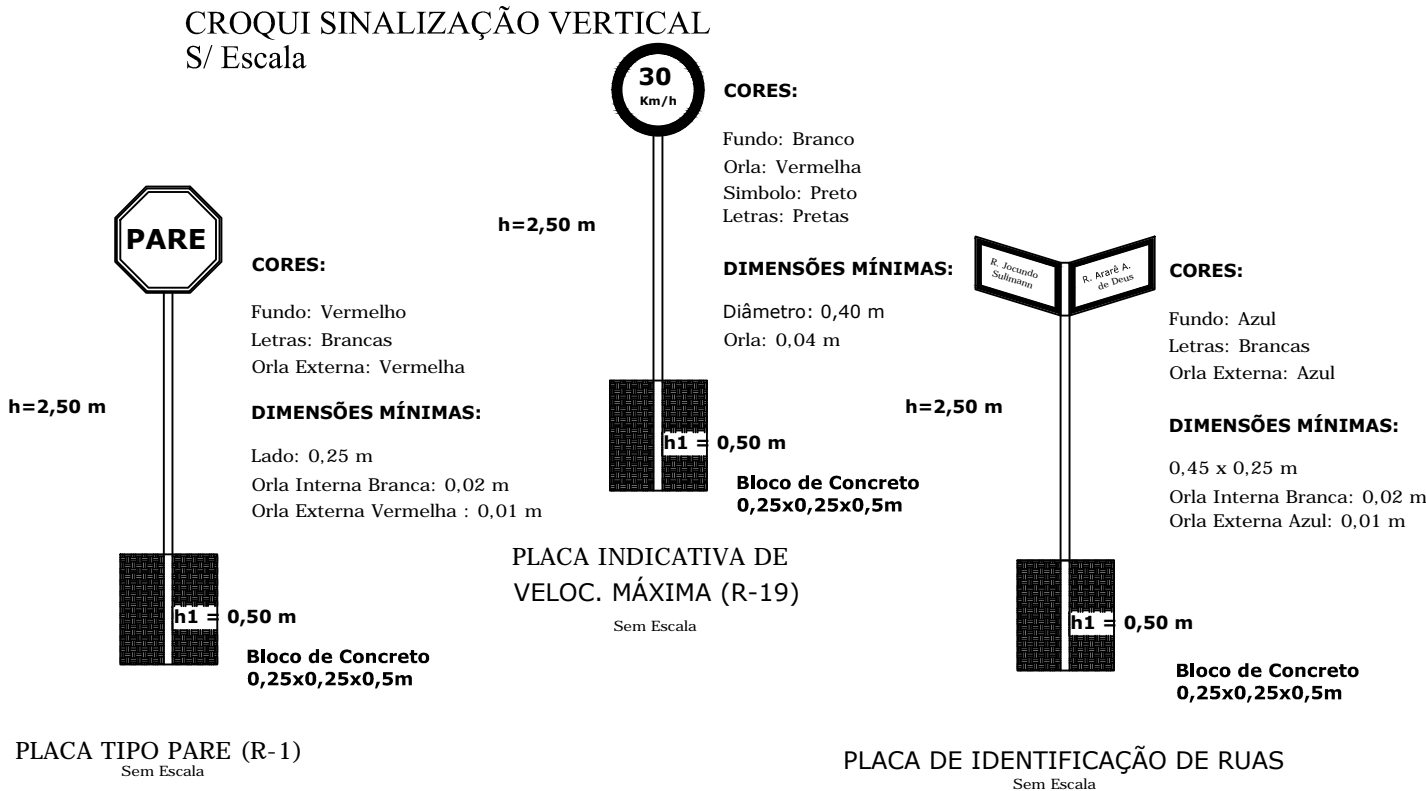
PREFEITURA MUNICIPAL DE ROSÁRIO DO SUL  
ZILASE JOBIM ARGEMI ROSSIGNOLLO - PREF. MUNICIPAL

PRANCHA:

3/3



Planta Baixa Sinalização  
Vertical e Horizontal  
Esc. 1:50



- LEGENDA
- Placa Indicativa de PARE
  - Placa Indicativa Vel. Max. PERMITIDA
  - Placa Indicativa de NOME DE RUA
  - Placa Indicativa de FAIXA DE PEDESTRE
  - Faixa de Pedestre

**PREFEITURA MUNICIPAL DE ROSÁRIO DO SUL**  
ESTADO DO RIO GRANDE DO SUL – BRASIL  
SECRETARIA MUNICIPAL DE OBRAS, VIAÇÃO, TRÂNSITO E TRANSPORTE  
DEPARTAMENTO DE ENGENHARIA

PROJETO: SINALIZAÇÃO HORIZONTAL E VERTICAL	DATA: JUNHO/2020
ENDEREÇO: Rua Paraná - Trecho entre Rua Minas Gerais e Rua Osvaldo Aranha	ÁREA: 2.676,02m²
RESP. TÉCNICO: ENG.º CIVIL MATHEUS VIEIRA FILAPPI CREA: RS 237.845 - PORT. Nº 0972/2019	COORDENADAS: INDICADAS
PROPRIETÁRIO: PREFEITURA MUNICIPAL DE ROSÁRIO DO SUL ZILASE JOBIM ARGEMI ROSSIGNOLLO - PREF. MUNICIPAL	ESCALA: INDICADA
	DESENHO:

PRANCHA:

3/3